

# Fürstenberg/Havel

Arbeitskarte Stand 30.06.2017 gem. Votum LBV zum Antrag der Kommune vom 31.01.2017 / 27.03.2017

## Fördergebietskulissen

- Gebietskulissen der Wohnraumförderung**
- Innerstädtisches Sanierungsgebiet
  - Innerstädtisches Städtebauliches Entwicklungsgebiet
  - Vorranggebiet Wohnen entsprechend Selbstbindungsbeschluss der Kommune bzw. mit Zustimmung MIL/LBV bis 2016
  - Vorgesehenes Vorranggebiet Wohnen (zwischen Kommune und MIL/LBV abgestimmt, aber ohne Selbstbindungsbeschluss der Kommune)
  - Konsolidierungsgebiet entsprechend Selbstbindungsbeschluss der Kommune bzw. mit Zustimmung MIL/LBV bis 2016
  - Vorgesehenes Konsolidierungsgebiet (zwischen Kommune und MIL/LBV abgestimmt, aber ohne Selbstbindungsbeschluss der Kommune)

- Für die Wohnraumförderung nicht relevante Gebietskulissen**
- Nicht-innerstädtisches Sanierungsgebiet mit Umsetzungsförderung
  - Nicht-innerstädtisches Städtebauliches Entwicklungsgebiet mit Umsetzungsförderung

- Gebietsbezeichnungen**
- Abc Sanierungsgebiete
  - Abc Städtebauliche Entwicklungsgebiete
  - Abc Vorranggebiete Wohnen
  - Abc Konsolidierungsgebiete

M 1:10.000





Nördliche Vorstadt



Der Kartenhintergrund dieses Ausdruckes beinhaltet Geobasisinformationen der Landesvermessung und Geobasisinformation Brandenburg. Dieser Auszug ist urheberrechtlich geschützt. Er stellt keine rechtsverbindliche Auskunft dar und darf nicht als amtlicher Auszug verwendet werden. Er kann zum eigenen, nicht gewerblichen Gebrauch genehmigungs- und kostenfrei genutzt werden. Vervielfältigung, Umarbeitung, Veröffentlichung, Weitergabe an Dritte sowie jede kommerzielle Nutzung bedürfen der Erlaubnis der LGB. Kontakt: kundenservice@geobasis-bb.de, Tel.: 0331/2844-123

M 1:5.000



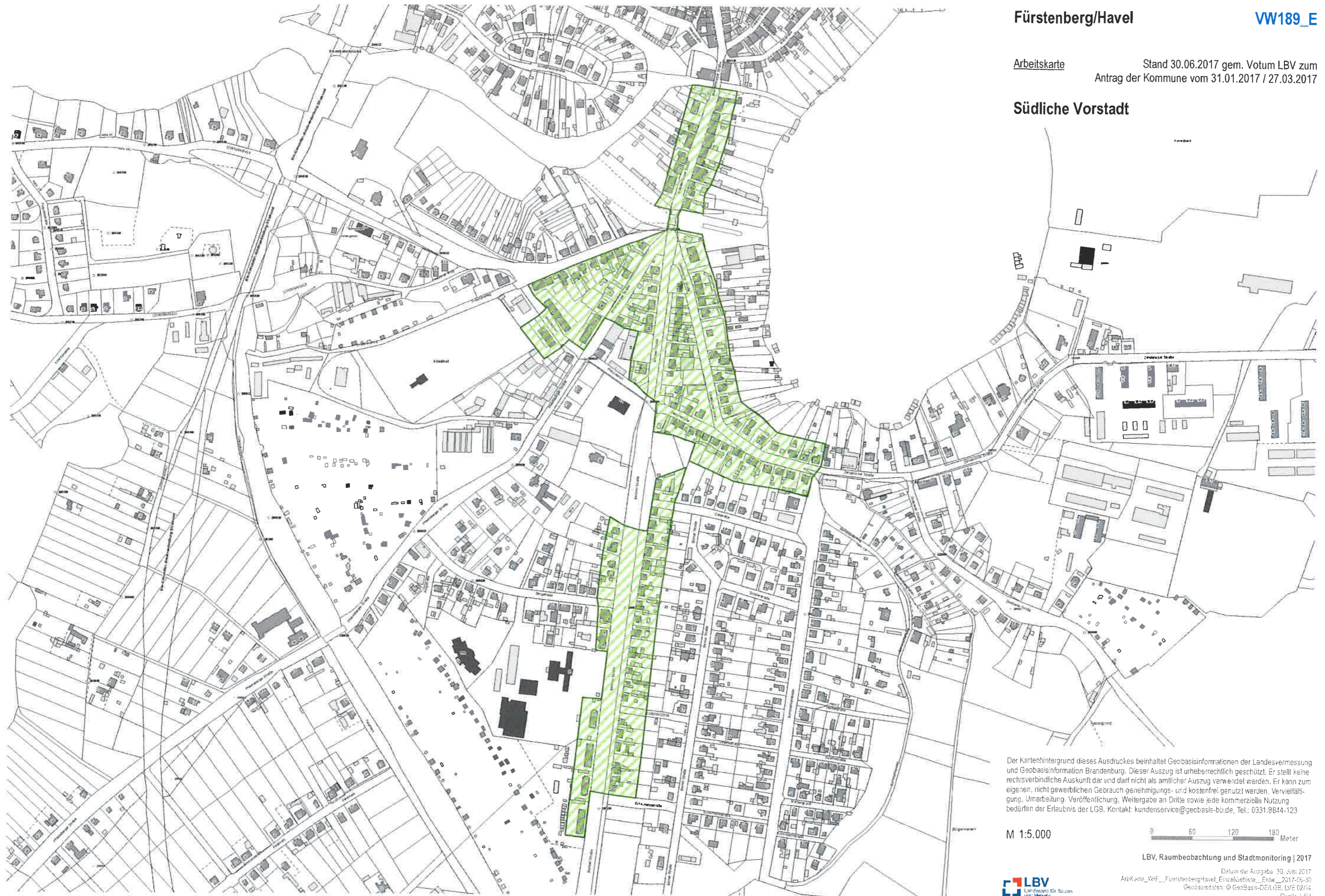
LBV, Raumbeobachtung und Stadtmonitoring | 2017



Datum der Angabe: 30. Juni 2017  
 Arbeitskarte\_WVF\_FürstenbergHavel\_Einzelgebiete\_Entw\_2017-05-30  
 Geobasisdaten © GeoBasis-DE/LGB, LME 02/14  
 Quelle: LBV



Südliche Vorstadt



Der Kartenhintergrund dieses Ausdruckes beinhaltet Geobasisinformationen der Landesvermessung und Geobasisinformation Brandenburg. Dieser Auszug ist urheberrechtlich geschützt. Er stellt keine rechtsverbindliche Auskunft dar und darf nicht als amtlicher Auszug verwendet werden. Er kann zum eigenen, nicht gewerblichen Gebrauch genehmigungs- und kostenfrei genutzt werden. Vervielfältigung, Umarbeitung, Veröffentlichung, Weitergabe an Dritte sowie jede kommerzielle Nutzung bedürfen der Erlaubnis der LGB. Kontakt: kundenservice@geobasis-bb.de, Tel.: 0331/8644-123

M 1:5.000



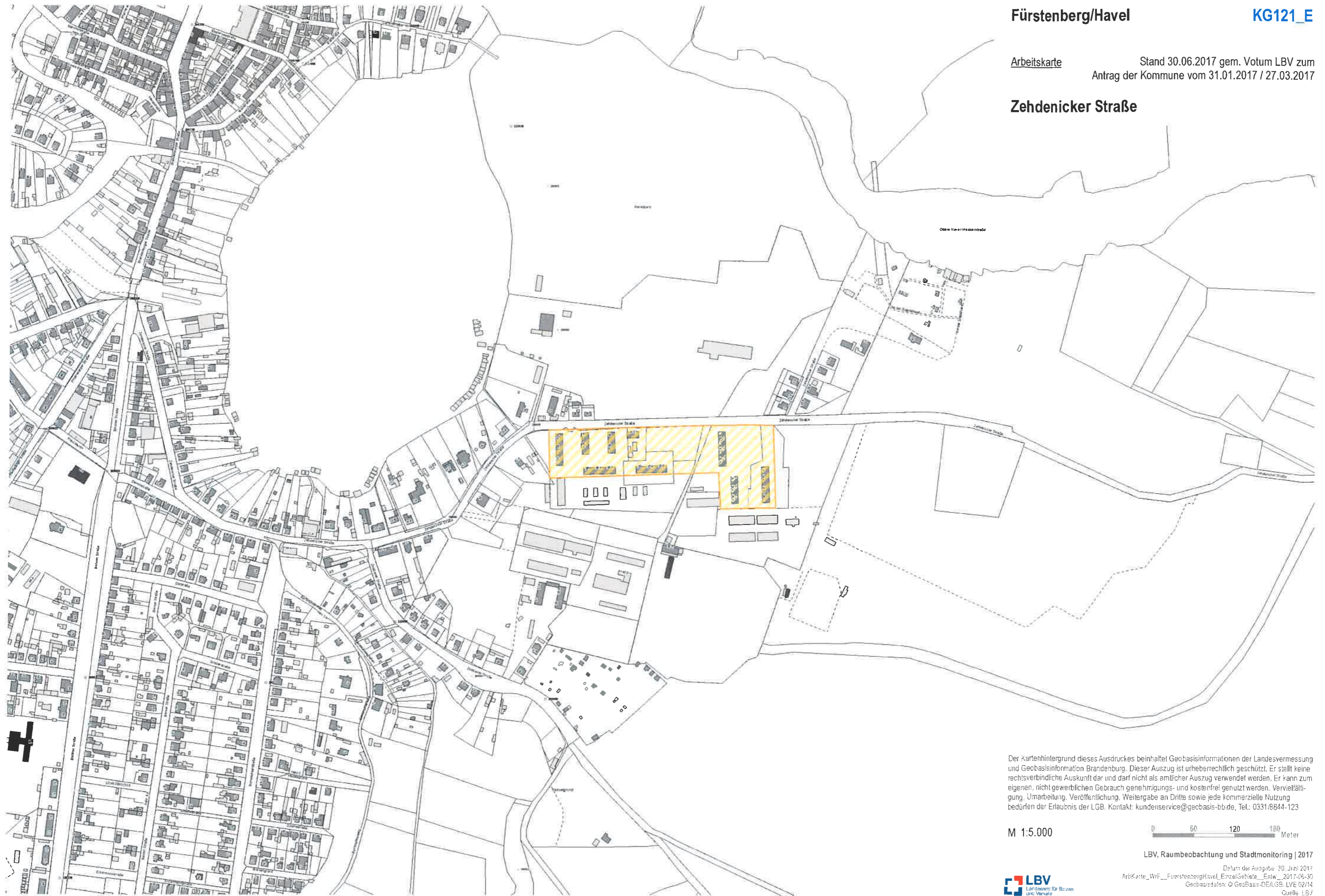
LBV, Raumbeobachtung und Stadtmonitoring | 2017



Datum der Ausgabe: 30. Juni 2017  
 ArbKarte\_WF\_FürstenbergHavel\_Einzelgebiete\_Erkw\_2017-06-30  
 Geobasisdaten: © Geobasis-DE/LGB, LVE 02/14  
 Quelle: LBV




Zehdenicker Straße



Der Kartenhintergrund dieses Ausdruckes beinhaltet Geobasisinformationen der Landesvermessung und Geobasisinformation Brandenburg. Dieser Auszug ist urheberrechtlich geschützt. Er stellt keine rechtsverbindliche Auskunft dar und darf nicht als amtlicher Auszug verwendet werden. Er kann zum eigenen, nicht gewerblichen Gebrauch genehmigungs- und kostenfrei genutzt werden. Vervielfältigung, Umarbeitung, Veröffentlichung, Weitergabe an Dritte sowie jede kommerzielle Nutzung bedürfen der Erlaubnis der LGB. Kontakt: kundenservice@geobasis-bb.de, Tel.: 0331/8644-123

M 1:5.000



LBV, Raumbewachung und Stadtmonitoring | 2017